

Mallorca

Balearerne er placeret på en sådan måde at de danner en middelhavsfront – der gør at de lokale vinde er overordentlige gunstige for sejlads i sejlbåd og området er perfekt for sejlferie. Forholdene er som regel kun dårlige når andre fronter dominerer, hvilket kan ske i vintermånederne. Det rolige vand i de naturlige indhak, bugter og calaer, der findes overalt på Mallorcas kystlinje, er ideelle steder at kaste anker.

De ideelle vindforhold tillader begyndersejlere at øve sig i et sikkert miljø. I de beskyttede bugter kan begyndere lære at sejle uden at skulle bekymre sig om stærk vind og truende bølger. Gennem sommermånederne giver termale vinde rolige havbriser fra tidlig morgen til sen eftermiddag, og de mange bugter er velbeskyttede – og større bølger holdes væk fra kysten. Nogle calaer er dog mere udsatte end andre. Puerto Pollenca er en populær destination for vandsportsaktiviteter som f.eks. kite-surfing.

Vinden ved Mallorcas kyst er normalt meget pålidelig og sommervindene giver en stabil brise gennem dagen, perfekt til en sejlferie. Selv i vintermånederne, er der bugter på Mallorca der forbliver beskyttede af bjergene – som f.eks. Puerto Pollenca og Port d'Alcudia. Større fartøjer kan klare den stærkere vind længere fra kysten og rejse omkring Mallorcas 554km lange kystlinje. I vintermånederne kan farvandet i kanalen mellem Mallorca og Menorca blive forholdsvist barskt og bølger rammer ofte Mallorcas østkyst.

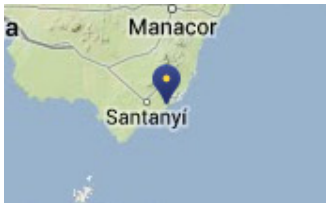
Højdepunkter

Mallorca er en del af Balearerne, en øgruppe fuld af kontraster - en kulturel mosaik i fortid og nutid og et fantastisk sted at leje sejlbåd og bruge ferien på vandet. Langs syd-østkysten finder du dybe calaer (klippevige) ofte kun tilgængelige fra søsiden, imponerende drypstenshuler og små landsbysamfund, hvor livet går sin stille gang. I livligere Alcudia, Port de Sóller og Port d'Andratx lægges til kaj i stemningsfulde havne blandt lokale fiskerbåde.

[7 dages ruteforslag fra Palme de Mallorca](#)

Attraktioner

Cala Mondrago Bugten



Sejl langs Mallorcas stejle sydøstlige kyst til det maleriske naturbevaringsområde Cala Mondragó, hvor der bl.a. findes ekstremt smukke bugter og sandstrande ved bugten Cala Mondragó Bay. Bugten har to dele, begge med dejlige sandstrande - og de er godt beskyttede mod al vind. Vandet i bugten er fuldstændig klart, og sandbunden forsyner besøgende sejlere med en god holdebund.

Hele kysten er næsten fuldstændig uberørt, og der findes kun enkelte huse og restauranter. Bugten er perfekt for svømning, snorkling og generel afslapning i solen – og om eftermiddagen kan du nyde livet i en strandbar, slappe af og nyde den fantastiske udsigt.

Fiskerlandsbyen Cala Figuera



Cala Figuera er en af de smukkeste fiskerlandsbyer på Mallorca. Den er beliggende bare 2 mil sydvest for bugten Cala Mondrago. Dette romantiske område har en ganske speciel atmosfære, med små fiskerhuse, garager til både, dekorede huse, et spændende fiskemarked kaldet La Lonja, samt karakteristiske mallorcinske cafeer og restauranter, der udover exceptionel mad, tilbyder udsigt over Cala Figuera og bugten.

I Cala Figuera kan du fortøje ved den korte mole, der er beregnet til besøgende både. Der er adskillige supermarkeder og butikker i byen. Husk at bugten kan være usikker når vinden kommer fra syd og når bølger finder vej hele vejen ind i havnen. Hold derfor øje med vejrudsigten, når du planlægger dit besøg til Cala Figuera.

Naturbevaringsområdet på øen Cabrera



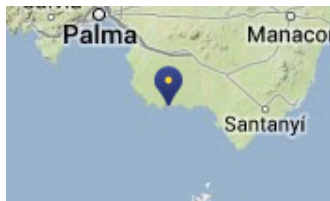
Fra fiskerlandsbyen Cala Figuera, sejler du 17 sømil mod sydvest, indtil du når til Cabrera-øerne. Øgruppen består af 18 små øer – og siden 1991 har hele området været et naturbevaringsområde. Dengang blev lystbåde forment adgang til det naturskønne område, hvilket resulterede i kraftige protester fra lystsejlerforeninger. Man blev enige om et kompromis, og i dag kan 50 både kaste anker i hovedbugten Puerto de Cabrera, og 8 i Cala es Burri – de nødvendige tilladelser kan indhentes ved Ministerio de Medio Ambiente i Palma – og det er gratis. Din bådudlejer kan klare tilladelserne for dig – men det skal

ske senest to uger inden det planlagte besøg.

Cabrera er beboet af nogle få fiskere og spanske soldater. Vandkvaliteten i Cabreras bugter er helt unik. Tag først til Cala es Burri, hvor du kan bruge nogle timer på at bade og snorkle i det krystalklare vand, og derefter

til Puerto de Cabrera, hvor du kan fortøje for natten ved en af bøjerner. Ved den lille mole findes der en lille taverne, der drives af lokale soldater, og hvor du kan prøve simpel, men god mallorcinsk mad – og få en kold øl til. Næste morgen kan du tage på en gratis guidet tur rundt på øen, og besøge det berømte slot og museum – og nyde de mange sjældne dyr og planter på øen. Inden du sejler tilbage til Mallorca, bør du huske at besøge Grotta Azul. Hele bugten er lukket for større både, men du kan nå grotten i din dinghy.

Cala Pi Bugten



Den fjordlignende bugt Cala Pi, ligger på Mallorcas sydlige kyst. Der findes intet natlys i bugten, så sejl hellere derind før solnedgang. Når du sejler ind i bugten, vil du passere det gamle vagttårn på styrbords side. De stejle kyster er dækkede af nåletræer, og der ses enkelte simple huse. I bunden af bugten findes en legendarisk smuk sandstrand – ligesom der også ligger mange restauranter og butikker.

Stranden Es Trenc & Port Puerto de Campos

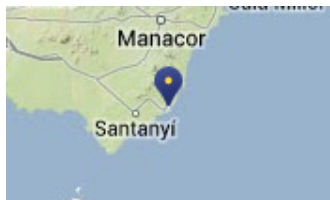


Den underskønne strand Es Trenc (Playa es Trenc), er ikke langt fra Cala Pi.

Den kilometerlange strand med de majestætiske naturlige sandbanker, glimtende hvide sand og caribiske vandfarve, er den smukkeste og mest romantiske sandstrand på Mallorca. I godt vejr, er dette den bedste ankerplads at nyde Middelhavets skønhed, samt exceptionel badning og afslapning. Om aftenen bør du sejle til en af de to sikre havne i nærheden, Sa Rapita og Puerto De Campos/Colonia de Sant Jordi. Den lille by Colonia de Sant Jordi har en flot strandpromenade med palmetræer, hvor du kan finde gode restauranter –

desværre har Puerto De Campos kun få gæstepladser for lystbåde med en dybgang på over 1.3 meter. Derfor er der en risiko for at du vil skulle sejle de 5 sømil tilbage til den større havn Sa Rapita.

Havnen Cala d' Or



Fra Puerto de Campos sejler du 15 sømil nordøst til havnen Cala d'Or. Du sejler langs den smukke klippekyst, og passerer mange bugter, hvor det vil være oplagt at badestop, som f.eks. Cala S'Almunia eller Cala Llombards, der også er som skabt til snorkling. Cala d'Or ligger placeret i en af smukkeste bugter på Mallorca. På bakken Es Forti, er der et lille slot der daterer sig tilbage til 1730 og engang fungerede som beskyttelse mod pirater. Gennem de sidste par år, er Cala d'Or blevet udbygget og moderniseret. I dag er den en af de sikreste havne i Balearerne. Rundt om i havnen, i den gamle by, er der en god varietet af

førsteklasses restauranter med typisk mallorcinsk og spansk mad, og du bør især prøve de friske fiskeretter.

Portocolom



Før du når til Porto Colom, kan du tage et stop i Cala Sa Nau, der ligger ca. 1,5 sømil vest fra havnen. Den smukke bugt byder på en fin sandstrand og perfekt klart vand. På stranden, er der en lille strandbar. Klipperne i Cala Sa Nau er exceptionelle steder at snorkle. Når du ankommer til Porto Colom om eftermiddagen, kan du besøge den gamle by, der er en af de bedst bevarede antikke bydele på Balearerne. Klostret Sant Salvador er også et besøg værd – det ligger på bjerget Sant Salvador. Hvis du ønsker at bruge nogle flere timer på at snorkle og bade, kan du gøre det på stranden Cala Marcal eller langs

klipperne ved havneindgangen. De bedste restauranter og barer i Porto Colom er langs havnepromenaden – nogle af dem er blandt de bedste på hele Mallorca.

Vejr og Vind

Sejlervejr på Mallorca

Med mere end 300 solskinsdage om året er Mallorca som skabt for sejlads – forår og sommer domineres området omkring Mallorca af dejlige varme briser.

Balearerne, som Mallorca er en del af, påvirkes af to vejrsystemer – hvor Ibiza og Formentera er underlagt det samme system som det spanske fastland, der kun ligger 50 mil væk.

Sejladssæsonen starter så tidligt som april, men havtemperaturen passer bedre til en dukkert fra maj. Mallorca er en forholdsvis stor ø, så der vil som regel altid være plads i dens havne og marinaer. Generelt er topmånederne for en sejlerferie ved Mallorca juni, juli og august – til midten af september. I løbet af disse måneder er der travlt på land, og der er rigeligt med service i alle havne. Øernes vejr er ideelt for svømning og strandliv – husk dog at bruge solcreme og beskyttelse, da solen kan være ekstremt nådesløs på havet. Havtemperaturen vil stige som sommeren skrider frem.

De dominerende vinder ved Mallorca

- Januar/februar – som regel roligt
- Marts/april – risiko for kraftig vind fra nordvest fra slutningen af marts
- Maj/juni – varierende og let vind
- Juli/august – Vindstille om formiddagen, søbrise fra omkring kl. 12:30
- September – Vindstille om formiddagen, søbrise fra omkring kl. 12:30 risiko for regn ved slutningen af måneden
- Oktober – lette vinde fra vest. Enkelte dage med stærk vind kan forekomme
- November/december – i november let vind og regn. I december let vind

Sejlads ved Mallorca – Praktiske tips

Havne/marinaer

Der er mange store og flotte marinaer med alle moderne faciliteter langs hele kysten. På nordvestkysten er der dog kun 1 beskyttet havn - den store naturhavn Puerto de Sollér. Havnepenge er noget højere end i Danmark. I højsæsonen anbefales det at kalde marinaerne over VHF-radioen for at få anvist plads.

Tilladelser

Sejlads udenfor Balearerne, som omfatter øerne Mallorca, Menorca, Ibiza og Formentera, er kun mulig efter nærmere aftale med basepersonalet om proceduren med ud- og indklarering, køb af Transitlog og forsikringer - og det tager sin tid.

Nationalparken Cabrera-øerne

Der skal indsendes ansøgning om sejlads til dette fredede naturparksområde senest 1 mdr. før ankomst. Ansøgningen gælder en specifik dato og vedlægges kopi af sejlbevis samt kopi af pas for alle ombord. Der tildeles kun et begrænset antal tilladelser pr. dag, så ikke alle vil kunne regne med at ansøgningen honoreres, og man får først endelig besked ved ankomst.

Ankring

Mange ligger også for svaj i de dybe fjorde "Cala", specielt på sydøstkysten. Nogle steder betales også herfor.

Proviantering

Der er indkøbsmuligheder i byen C'an Pastilla. Der er lukket under siesta samt om søndagen.

Vejr og vind

Vejrudsigt fås på alle marinakontorer. Vinden er ofte svag om morgenen, tiltagende omkring frokost, for så at aftage igen under aften. Der er ofte pålandsvind hele øen rundt.

Ferietips

På Mallorca er der oplevelser for hele familien.

Besøg Palmas gamle bydel med katedralen, de snoede gyder, smukke historiske bygninger og museer. Om aftenen, ved mørkets frembrud, bliver bydelen levende med udendørs restauranter, live-musik og liv i gaderne. Den sprudlende energi, som opstår her, er en oplevelse i sig selv.

Trænger du til at lave noget med land under fødderne, så er Mallorca fuld af exceptionelle vandreruter i den rå og uberørte natur. Snør traveskoene og nyd det flotte landskab, lyden af det knasende grus under skosålerne og de varme, sydlandske dufte - det er en helt anden oplevelse end at vandre hjemme i Skandinavien.

Skal shoppetrangen stilles, finder du et væld og hyggelige havnebyer rundt om øen. Gå på opdagelse i små, hyggelige butikker og se det fine udvalg af tøj, smykker og souvenirs. Du kan også besøge de lokale markeder, hvor du kan proviantere ved de samme boder, som de lokale restauranter køber deres råvarer i. Hele vejen rundt om øen finder du fantastiske strande - både store og populære samt små og skjulte - hvor du kan snorkle og svømme rundt blandt fisk og andet farverigt liv under havets overflade.