

## Caledonian Canal

### Højdepunkter ved Caledonian Canal

- Fantastisk sceneri og udsigter
- En togtur med West Highland Jernbanen – et must for alle Harry Potter-fans
- Whiskydestillerierne omkring Banavie
- Lær Highlands kulturen at kende i den maleriske by Fort Augustus
- Fantastiske mountainbike ture
- Den imponerende borg Urquhart Castle
- Laksefiskeri, delfiner og på udkig efter Loch Ness-uhyret Nessie
- Indkøb af en kilt i Inverness
- En bjergbanetur til toppen af Ben Nevis for en enestående udsigt

# SEATRAVEL

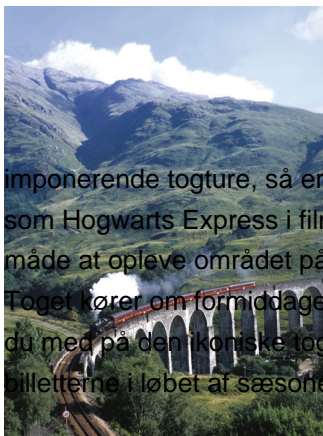


## Attraktioner

### Banavie



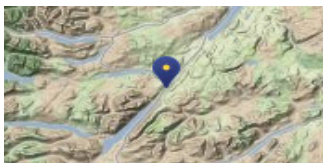
Banavie er en lille landsby kun 15 minutter fra Fort William, og landsbyens historiske slusetrappe med hele otte sluser afgrænser her sejlområdet mod syd. Parker derfor din flodbåd her og tag på opdagelse i landsbyen og området rundt om. Besøg Ben Nevis-destilleriet for smagsprøver og indkøb af whisky, og eller udforsk Storbritanniens højeste bjerg, Ben Nevis, som ligger kun få kilometer syd for kanalen.




Er du Harry Potter-fan, eller bare vild med fantastisk smukke landskaber og imponerende togture, så er en tur med The Jacobite Steam Train et absolut must. Toget, som blev brugt som Hogwarts Express i filmserien, kører fra Fort William til Mallaig og tilbage igen, og det er en fantastisk måde at opleve området på. Pak en picnicurv, og køр med på en af de flotteste jernbanetogture i verden. Toget kører om formiddagen og vender tilbage til Fort William om eftermiddagen (med stop undervejs). Vil du med på den ikoniske togtur, kan det være en god idé at booke på forhånd, da der kan være rift om billetterne i løbet af sæsonen.

Tillægning: Læg til ved pontonen – her er der bl.a. toiletter, bad og mulighed for at tanke vand.

### Great Glen Water Park

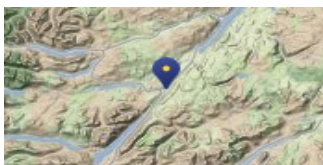


I din sydlige ende af Loch Oich finder du Great Glen Water Park, som byder på mange aktiviteter for børnefamilien. Her finder du blandt andet en swimmingpool, sauna, restaurant og legeplads til børnene. Parken er omgivet af det mest spektakulære landskab, og det er det perfekte sted til både at slappe af eller give sig i kast med nogle af de mange sjove aktiviteter. I parken tilbydes der blandt andet guidede vandreture i de omkringliggende bakker, canyoning, whitewater rafting, vandski, kanosejls og SUB.



Great Glen Water Park har derfor noget for hele familien, hvad end I er på udkig er spændende aktiviteter i naturen eller bare et par timers afslapning inden jeres videre sejlads.

## Loch Oich



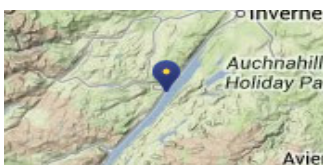
Loch Oich ligger mellem Loch Ness og Loch Lochy, og det er den smukkeste af søerne på Caledonian Canal. Samtidig er det også den af søerne på kanalen som ligger bedst beskyttet. Loch Oich har et rigt og varieret dyreliv, og hvert efterår vandrer laksen fra Atlanterhavet via søerne til Loch Ness for at gyde.



I området finder du mange gode vandrestier – blandt andet langs det gamle spor fra Spean Bridge til Fort Augustus. Den gamle landsby Invergarry, der ligger lige i nærheden, er derfor også en populær destination for vandreentusiaster, og her ligger en lille pub hvor lokale musikere mødes og underholder i weekenderne.

Hvert år, ofte den første lørdag i juli, afholdes Glengarry Highland Games i Invergarry Shinty Field. Her danses der traditionelle danse og spilles sækkepibemusik, og der vil være lidt forskellige boder og aktiviteter for børnene.

## Urquhart Castle



Du finder Urquhart Castle, en smuk borgruin fra 1300-tallet, 3 km uden for byen Drumnadrochit. Urquhart Castle er en af de største borge i Skotland, og med sin fantastiske beliggenhed ligger den og skuer ud over Loch Ness. Gå en spændende tur rundt i ruinerne, og nyd også den fabelagtige udsigt fra det 5-etagers høje tårn i den nordlige del af komplekset.



Urquhart Castle ligger på modsat side af Drumnadrochit end havnen. Fra havnen er der 1,5 km (ca. 20 minutters gang) ind til Drumnadrochit. Her finder du både gode caféer og restauranter, kunsthåndværksbutikker og andre mindre forretninger. Der er også hele to besøgscentre i Drumnadrochit, og de er selvfølgelig begge dedikeret til det store spørgsmål om hvorvidt der findes et Loch Ness-uhyre. Den nemmeste og hurtigste måde at komme fra Drumnadrochit ud til Urquhart Castle er at tage en taxa. Ellers tager det 45-60 minutter at gå ud til borgen, plus de 20 minutter fra havnen og ind til byen.

Tillægning: Læg til ved Urquhart Bay Harbour. Her kan man få vand og strøm, men vær opmærksom på at der skal betales havnepenge. Der er 20 minutters gang til byen.

## Inverness



Inverness er en historisk by, som er let at gå på opdagelse i. Følg fx Inverness Historic Trail, som guider dig igennem de gamle og nye dele af byen. I den gamle bydel finder du Victoria Market, som er en overdækket arkade med nogle af byens travleste butikker og finurlige specialforretninger. Du finder desuden flere nationale kædebutikker i Eastgate Shopping Center. Hvis du vil opleve traditionel, skotsk musik og dans, er der næsten altid livemusik i byens gader.

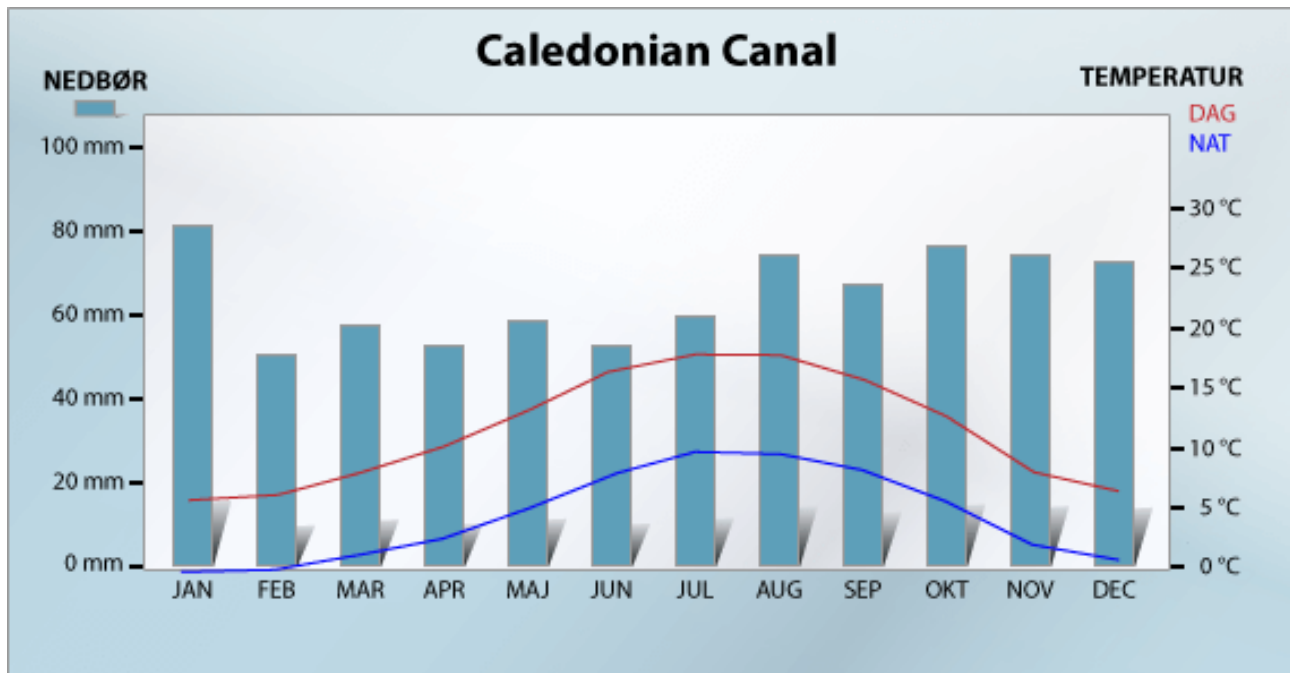
Midt i byen finder du også Inverness Castle fra 1836, som ligger smukt på en klippe ved flodbredden og skuer ud over River Ness-floden. Nyd den fantastiske udsigt fra borgen og en slentretur i de smukke arealer rundt om.

Gå også en rolig tur langs River Ness-floden i sydlig retning hvor du kommer forbi tårnene fra St. Andrews Katedral, teatret Eden Court og de idylliske Ness-øer. Kryds floden ved en af broerne, og du vil komme til Inverness' botaniske have, som byder på en fantastisk blanding af subtropiske planter.

I byens nordlige ende ligger naturreservatet Merkinch Local Nature Reserve, som er en skjult perle fyldt med vilde dyrearter som rådyr, ugler og hejrer.

Tillægning: Læg til ved pontonerne ved golfbanen. Det er gratis, men der er heller ingen faciliteter, som man kan låne. Får man brug for at tanke vand eller landstrøm, må man derfor fortsætte under broen til Caley Cruiser's base, hvor man kan få lov at lægge til.

## Vejr og Vind



## Om bådferie i Skotland - Praktiske tips

At sejle i det skotske højland er et sandt paradys for naturelskere. Vidunderlige udsigter og uberørt natur. Betagende smukke bjergsider og dybe søer. Fredfyldt og enestående. Meget af din tid vil blive brugt på de mange søer, eller lochs, der ligger gemt langs the Great Glen – en geologisk linje der har formet regionens smukke landskab. Højlandet er ganske unikt, og her kan du se slotte og stille landsbyer ved vandkanten – og ikke mindst venlige pubs og lyden af sækkepiber

Caledonian Canal forbinder Nordatlanten og Nordsøen – den 100 kilometer lange passage løber fra Loch Linnhe til Moray Firth. Området byder kun på korte sektioner med kanaler – og i alt findes der 29 sluser her. På de fleste sejlads skal man kun navigere igennem 10 sluser (husk at der skal bæres redningsveste når man passerer en sluse).

### Afmærkninger

Farvandsafmærkningerne skal følges - se kortet:

Når I sejler op ad Caledonian Canal (mod Inverness) skal de røde farvandsmærker være på venstre side af båden og de grønne på højre side af båden.

Når I sejler ned ad (mod Fort William) holdes de røde på højre side og de grønne på venstre side. Hold Jer til sejlrenden, hvor det i kortet er angivet med ----- for at undgå at komme ind på for lavt vand.

Kortene over sejlområdet er tydeligt mærket med lavvandede områder (dette er skraveret på kortet) og farvandsafmærkninger med bøjler til markering af anbefalede sejlruiter eller symboler for sten og klipper, som man skal tage sig i agt for.

### Søer

Redningsveste bør bæres på de større søer, hvor det kan blæse op - og altid ved ophold ombord i dinghy'en (jollen).

### Søkort

Søkort ligger ombord på båden - spørg også på kontoret for tips.

### Sluser

Sluserne opereres af en slusemester. Normalt åbne fra 08.00 - 18.00 i højsæsonen. Undertiden med en kortere frokostpause Sluseafgifter er inkluderet i lejeprisen.