

## Bay of Islands



New Zealand modtager hvert år et væld af rejsepriser og det er ikke uden grund at Lonely Planet har landet som verdens førende feriedestination. New Zealand besidder en skønhed uden sidetykke – landet består af Nordøen og Sydøen, henholdsvis med et sub-tropisk og et tempereret klima. Teknisk set er New Zealand en sydlig stillehavs nation, men øernes placering langt mod syd, giver dem en anden karakter end de ø-nationer der er placeret tættere på ækvator. Snedækkede bjerge, grønne bakker med græssende får, klippefulde kyster og større øer gør New Zealand til noget ganske specielt. På østsiden af nordøen, med det milde klima, findes sejlerparadiset Bay Of Islands, en kyststrækning på over 50 mil, beskyttet af mere end 80 øer med et væld af smukke ankerpladser, hyggelige byer og fantastiske strande.

Bay of Islands er et af de bedste sejladsområder i New Zealand. Afsondrede, maleriske og med nemme passager for sejlbåde, er disse skønne øer og deres mange vige og bugter næsten ubeboede, dog med enkelte historiske byer og luksuriøse resorts. Sejlerferier her er en fordybelse i noget af verdens ypperste natur, med svømning ved isolerede strande, snorkling og dykning i krytalt klart vand, samt selvfølgelig afslappelse ombord under stjernehimlen – alt sammen inspirerer og giver ny energi.

En sejlerferie ved Bay Of Islands vil med garanti være et inspirerende eventyr for hele familien.

### Sejladsmuligheder

En sejlerferie ved Bay of Islands er afslappende og nem. De fleste passager er korte, og man har masser af tid til at udforske nogle af New Zealands smukkeste steder. Ulig andre dele af Stillehavet, kan vejret være varierende året rundt, på samme måde som vindretningen og vindhastigheden kan være det – en brise skiftevis fra land og hav hver dag, er dig typisk. Navigationen er ligetil. Tidevandsforskellen er på ca. seks fod. Stærke strømme kan forekomme i smalle kanaler visse steder, afhængigt af tidevandets stadie – men

det er generelt ikke et problem. I den sydlige halvkugles sommer, November gennem April, ligger temperaturerne mellem 24°C og 30°C.

## Højdepunkter

- Over 80 øer der venter på at blive udforsket
- Hvidsandede strande på Moturua Island.
- Beskyttede Whangaroa Harbour og vandfaldene ved Rere Bay
- Høst friske muslinger ved Oke Bay

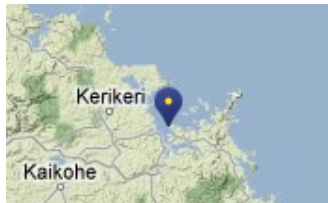
En sejlerferie ved Bay of Islands kan omfatte et væld af underholdende aktiviteter. Sejlads i de oftest beskyttede farvande, mellem naturkønne øer der vrirler med dyreliv, er bare en af dem. Delfiner, pingviner, den endemiske north island rødkælk, snapper, kæmpemakrellen kingfish, og mange andre dyrearter er blot nogle af de dyr man kan se her.

Nogle lokationer er suveræne dykkersteder, med stenet bund, grotter og rundt om skibsvrag. Snorkling og svømning er også formidabelt her. Uberørte sandstrande, vandrestier der fører til imponerende udkigsposter, spændende historiske lokationer, afslappede resorts, shopping og gode restauranter i små havnebyer, er blot nogle få af glæderne ved en sejlerferie ved Bay of Islands.

Din sejlads vil føre dig gennem en 50 mil lang strækning, der er et af de mest naturskønne farvande på New Zealand. Området er passende navngivet – idet det helt bogstaveligt er en bugt med mere end 80 øer, i et beskyttet farvand og med hundrevis af rolige ankerpladser.

## Attraktioner

### Byen Russell



De indfødte maorier havde opdaget stedet lang tid før han meldte sin ankomst, og havde grundlagt en bebyggelse kaldet Kororareka. Da større og større mængder af europæere kom til New Zealand, blev Russell et vigtigt centrum for hvalfangst og handel. Idag er byen en vigtig turistdestination, med restauranter, butikker, et museum og mange spændende historiske lokationer.

Sejlads i farvandet ved Russell er en rejse tilbage i tiden. Mens byen i dag er en turistdestination, har den bibeholdt stemningen af afsondrethed og dens spændende og dramatiske fortid er tydelig overalt – de gamle skudhuller i den anglikanske kirke er blot et eksempel på dette. På grund af de barske hvalfangere og sømænd der besøgte byen dengang, blev Russell faktisk kaldt "Hellhole of the Pacific", en beskrivelse der heldigvis ikke længere yder byen retfærdighed.

### Liggemuligheder

Mooringbøjer er tilgængelige. Kast anker i dybt vand ud for kajen. Sørg for at ankeret sætter sig godt.

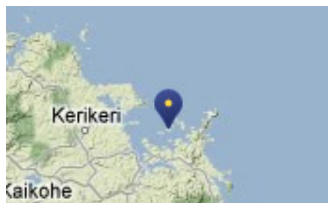
### Highlights

Udover butikkerne, restauranterne og pubberne, er et besøg i Russell en fængslende oplevelse, fordi man konstant er omgivet af byens rige historie. Et godt sted at lære om Bay of Islands og Russell, er Russell Museum. De mange udstillinger inkluderer genstande fra maori-kulturen, Kaptajn Cook og hvalfangertiden, inklusiv harpuner. Specielt imponerende er en vandretur til Flagstaff Hill, hvor du kan se betagende 360-graders udsigter over øerne. Det er helt sikkert tiden værd at tage den spændende tur derop. Guidede udflugter i Russell og det omkringliggende område er også en mulighed.

### Faciliteter

Brændstof, propan og proviant, er tilgængeligt.

### Moturoa Island



Husk at det er muligt at tage en afstikker til nærliggende Roberton Island, hvor man sagtens kan bruge en enkelt dag. Dette er stedet hvor James Cook først landede i 1769, på sin historiske rejse til det sydlige Stillehav. Øen er lille, mindre end en mil lang, og er en del af marinereservatet. Dens største attraktion er de to laguner, der næsten deler øen i tre dele – inde i lagunerne findes formidabel snorkling, og på kysten er der, udover en betagende strand, en vandresti der fører til et naturskønt udsigtspunkt, med udsigt over bugten.

### Liggemuligheder

Mooringbøjer er ikke tilgængelige. Der er fire populære bugter på Moturua Island: Otupoho, Waipao, Mangahaweia og Waiwhapuku. En af de bedste er Waipao Bay på øens sydlige ende. Den lille Pipi Bay på sydøst siden af øen er ekstremt velbeskyttet.

Kajplads til dinghy er ikke tilgængelig.

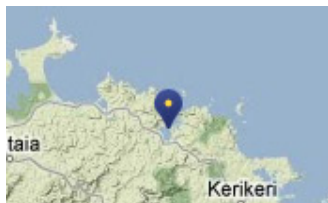
## Highlights

Snorklingen og fiskeriet er formidabelt ud for de to øer nær Waipao Bay. Svømning ved de smukke hvidsandede strande er en behagelig måde at bruge en eftermiddag, især efter en vandretur ad den snørklede sti der går omkring øen, og ofte går ved siden af stejle bakker ud til havet.

## Faciliteter

Bortskaffelse af affald er tilgængeligt i sommermånederne, ved affaldsprammen, der ligger for anker ud for øens sydvestlige hjørne. Der er ikke andre faciliteter tilgængelige for lystbåde.

## Whangaroa Harbour



Whangaroa Harbour er stor og beskyttet, og er beliggende i et dybt indhak i Nordøen, med mange vige og bugter. Sceneriet ser stort set ud som det gjorde for århundreder siden – og en kort sejlads vil tage dig til flere interessante lokationer, inklusive Rere Bay med dens vandfald og gangstier. Der er også en skøn lille vig, der kan udforskes i dinghyen, og den frodige vegetation og høje bakker vil få dig til at føle at du er trådt tilbage i tiden. I den fjerneste ende af havnen vil du finde Big Game Fishing Club & Marina, med fuldbetjening af lystbåde og en afslappet restaurant, der serverer god mad.

Du kan også sejle til Cavalli Islands, hvor du kan svømme, snorkle og udforske på gå-ben.

## Liggemuligheder

Mooringbøjer er tilgængelige mod betaling, ud for Kingfish Lodge. Der er mange beskyttede ankerpladser i havnen, inklusiv den i Kingfish Cove.

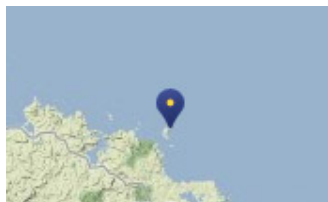
## Highlights

At udforske de beskyttede farvande i den store havn, er en skøn måde at bruge dagen. Blandt de mange naturlige attraktioner, er det imponerende vandfald i Rere Bay. Tag også din dinghy ind i vigen ud for Lane's Cove, hvilket er en meget sjov udflugt – dog kan du kun komme derind ved højvande. Havnen har to resorts, Kingfish Lodge ved Kingfish Cove, og Big Game Fishing Club ved Whangaroa bebyggelsen. Begge har restaurant og bar.

## Faciliteter

Kajplads, elektricitet, bade, toiletter, vand og proviant er tilgængeligt.

## Cavalli Islands



Den største ø, Big Cavalli (Motukawanui), er en naturpark - hvor det vrirler med smukke fugle. De vilde klippefyldte kyster på de fire mindre øer, er meget naturskønne og skaber en fornemmelse af afsondrethed, når man nærmer sig fra havet. Dykning ved vraget af Rainbow Warrior, et tidligere Greenpeace skib, sunket i 1987 for at skabe et kunstigt rev, er også populært. Fremragende sigtbarhed giver det optimale udsyn til de flotte koraller og de mange fisk - vraget er en meget betagende dykkerlokation. Flere gode ankerpladser (i roligt vejr), eksempelvis Horseshoe Bay, samt en dejlig vandresti på Big Cavalli - er

blandt de andre attraktioner på disse himmelske øer.

En tur til Cavalli Islands er en skøn udflugt på en sejlerferie ved Bay of Islands. Snorklingen er fantastisk, strandene er imponerende, og sceneriet er bjergtagende.

## Liggemuligheder

Mooringbøjer er tilgængelige. Den mest populære ankerplads er Horseshoe Bay på vestsiden af Big Cavalli Island. Den bør kun bruges i roligt vejr.

Kajplads til dinghy er ikke tilgængeligt.

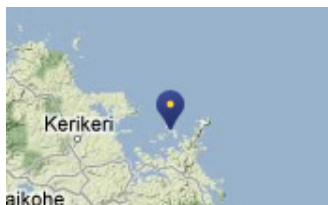
## Highlights

Et højdepunkt ved sejlads ved Cavalli Islands, er et besøg på Big Cavalli. En vandresti slanger sig ind i øen fra Horseshoe Bay, og tilbyder imponerende udsigter til det farvandet omkring øerne. Snorklingen er fantastisk ud for Nukutaunga Island, og ud for kysten er vraget af Greenpeace skibet Rainbow Warrior, sunket i 1987 for at skabe et kunstigt rev og et rigt undervandsmiljø for havdyr. Lokale dykkerfirmaer tilbyder ture til vraget – sigtbarheden er oftest meget god.

## Faciliteter

Der er ingen tilgængelige faciliteter for lystbåde.

## Waewaetorea Island



Smukke Waewaetorea Island byder på flere beskyttede strande, der er perfekte for svømning. På kysten, findes ruinerne af en maori-landsby. Sejlads i farvandet ved Waewaetorea Island sikrer en skøn rejse til en af de mest naturskønne dele af New Zealands vestkyst. Øerne er fordelt ud over det krystalklare hav som juveler – og lige nordvest for store Bakers Island, vil du finde Waewaetorea Island - hvor strandene, udover svømning, også er formidable til snorkling.

## Liggemuligheder

Mooringbøjer er ikke tilgængelige. Den bedste ankerplads er i Stockyard Bay på sydsiden af øen – men den bør kun bruges i roligt vejr.

Kajplads til dinghy er ikke tilgængelig.

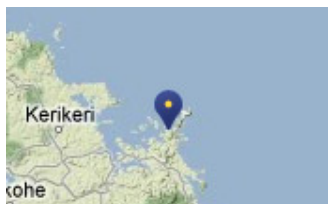
## Highlights

Strandene og snorklingen er hovedattraktionerne på Waewaetorea Island. Dykningen er super på den side af øen der vender mod havet. En kort gåtur til ruinerne af maori-landsbyen er også dejlig.

## Faciliteter

Her er ingen tilgængelige faciliteter for lystbåde.

## Oke Bay



Oke Bay er en suveræn strækning for svømning og snorkling. Her kan du også samle friske muslinger til aftensmaden. Oke Bay er beliggende i bunden af Cape Brett, med dens berømte Hole in the Rock, et berømt geologisk vidunder. Oke Bay er godt beskyttet og meget hyggelig - og er et godt valg som natankerplads. På vejen kan du overveje at stoppe og spise frokost på ved Deep Water Cove, med dets kunstige rev.

### Liggemuligheder

Mooringbøjer er tilgængelige. Den bedste ankerplads er i nordvest hjørnet af bugten.

Kajplads til dinghy er ikke tilgængeligt.

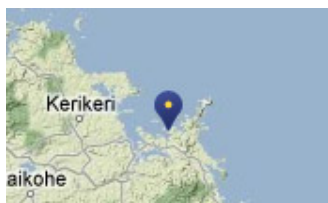
## Highlights

En gammel maori vandresti fører til bakkerne rundt om bugten, til et maori-gravsted. Udsigten fra toppen afslører Bay Of Islands i al dens væld, især når solen går ned under den vestlige horisont.

## Faciliteter

Ingen faciliteter er tilgængelige.

## Assassination Cove



Sejlads ved Assassination Cove sikrer en rolig natankerplads - og stedet er også godt, når vejret er mindre godt. På vestsiden af New Zealands nordø, vil du finde et Eldorado af naturskønne og beskyttede bugter. Gemt bag en lang halvø på den østligste kyst, er Te Hue Bay - eller bedre kendt som Assassination Cove. Bugten er en af de bedst beskyttede i området.

### Liggemuligheder



Mooringbøjer er ikke tilgængelige. Den bedste ankerplads findes i bugtens midte. Kajplads til dinghy er ikke tilgængeligt.

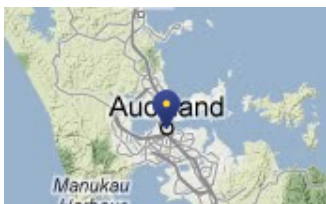
## Highlights

Afsondretheden, naturen og den gode beskyttelse er hovedattraktionerne ved Assassination Cove - navngivet efter Marc-Joseph Marion du Frense, en fransk opdagelsesrejsende der blev myrdet her i 1722, sammen med 26 andre mænd. Historien beretter at han skændede et af maoriernes hellige steder – og betalte med sit liv.

## Faciliteter

Vand er tilgængeligt ved en mole i bugtens nordøst hjørne. Molen tørrer ud ved lavvande.

## Auckland



Aucklands sejlermiljø er enormt. Det virker næsten som om samtlige indbyggere deler en stor kærlighed til havet. Det centrale shopping-distrikt har et bredt udvalg af butikker, restauranter, natklubber, museer, teatre og meget mere. Westhaven Marina er det centrale samlingspunkt for sejlere – det har imponerende 1456 bådpladser, samt yderligere mooringbøjer og et livligt restaurantmiljø i nærheden.

## Liggemuligheder

Mooringbøjer er tilgængelige. Der er mange steder at kaste anker nær Auckland. Kajplads til dinghy er tilgængeligt.

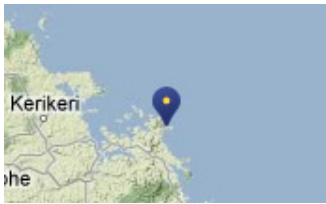
## Highlights

Auckland er en blomstrende by. Mere end 1.3 millioner mennesker bor i denne metropol og i det omkringliggende område, hvilket næsten er en tredjedel af alle new zealændere. Historiske steder og bygninger, museer, kunstgallerier, butikker, restauranter og natklubber – alt kan findes i Auckland. Golf kan spilles på verdensberømte baner, tennis, vandsportsaktiviteter, ridning, cykling, vandring, klatring er der også rig mulighed for. For de vovelystne, er bungeejumping populært.

## Faciliteter

Alle faciliteter for lystbåde er tilgængelige, inklusiv højhastighedsinternet og taxiservice.

## Whangamumu Harbour



Whangamumu Harbour var engang en travl hvalfangerstation. Det er vældig spændende at tage din dinghy til land her – og der er bl.a. også gangstier til de nærliggende vandfald og et naturskønt udsigtspunkt. Den beskyttede havn var engang en af de travleste hvalfangerstationer på New Zealand – hvalfangere etablerede den første base her i 1893. De lagde net ud langs indgangen til vigen, og selvom metoden roligt kan siges at være en smule uortodoks, var den ganske effektiv. Stationen lukkede i 1923, og bygningerne brændte ned under Anden Verdenskrig.

På vejen kan du svinge forbi historiske Cape Brett Lighthouse og vilde Percy Island, berømt for Hole in the Rock og Cathedral Cave. Havudsigten er fantastisk og du kan være heldig at se delfiner og new zealandske blå pingviner.

### Liggemuligheder.

Mooringbøjer er ikke tilgængelige. Den bedste ankerplads er ved havnens sydvestlige hjørne.

Kajplads til dinghy er ikke tilgængeligt.

### Highlights

De er meget interessant at se ruinerne af den gamle hvalfangerstation. Du vil se de gamle kogekar og slæbesteder til hvalerne – samt andre efterladenskaber fra stedets fortid. Strandene er gode for svømning og snorkling, og en gåtur langs halvøen giver mulighed for vidunderlige udsigter til kysten.

### Faciliteter

Her er ingen faciliteter for lystbåde.

## Otehie Bay



Smukke Otehie Bay på sydvestsiden af Bakers Bay, er især berømt for Zane Grey Resort, hvor du kan nyde restauranten, baren, strandene, snorkling, kajakroning, samt utallige vandrestier til flere arkæologiske steder – samt ikke mindst en tur med Nautilus, en ubåd der tager dig med på en undersøisk sightseeingtur. Resortet er navngivet efter den navnkundige fisker Zane Grey, der engang havde fiskebase i Otehie Bay. Bakers Island har også flere vandrestier, der tilbyder imponerende udsigter ud over det omgivende farvand og hovedøerne.

### Liggemuligheder



Mooringbøjer er ikke tilgængelige. Den bedste ankerplads er på østsiden af bugten, ud for molen og resortet. Alternativt kan du kaste anker i andre nærliggende bugter og gå til resortet.

## Highlights

Højdepunktet ved sejlads i Otehie Bay, er et besøg ved Zane Grey Resort. Her kan man kaste sig ud i flere spændende aktiviteter, inklusiv kajakroning, snorkling og svømning. En undervandstur i Nautilus-ubåden, er en fryd for både børn og voksne. Vandrestier findes der mange af, og de tilbyder alle spektakulære udsigter. Der er en restaurant/bar på resortet.

## Faciliteter

Her ingen faciliteter for lystbåde.

## Vejr og Vind

### Sejlervejr ved Bay of Islands, New Zealand

Det sydlige Stillehavs varme tropiske vand flyder i vestliggående retning, langs ækvator. Når strømmen ændrer retning til syd, producerer den et semi-tropisk klima, der gør sejlads ved Bay Of Islands til en meget behagelig oplevelse. Det tempererede miljø gør at sommeren ikke bliver ulideligt varm (sommeren er fra november til april). Forår og efterår er mildt, og området er "vinter-frit"

Sæsonerne i New Zealand er sommer fra december til februar, efterår fra marts til maj, vinter fra juni til august og forår fra September til November. Klimaet er for det meste tempereret, men det varierer fra nord til syd. Nordøen er en smule varmere, men kun marginal. Sydøens har en gennemsnitlig sommertemperatur på 21°C, ned til 1°C om vinteren. Steder som Invercargill på sydkysten kan opleve bidende kolde vintre, hjulpet på vej af sydlige arktiske vinde. Nordøens sommertemperaturer har et gennemsnit på 23°C, og falder til 8°C om vinteren. Hvis man rejser rundt i landet, er det en god idé at pakke til de varierende vejrforhold.

Måned	°C Max	°C Min	Gns. nedbør (mm)	Gns. vandtemp. (°C)	Gns. vind (m/s)
Januar	25	14	75	20	0,5-2
Februar	25	14	81	21	0,5-2
Marts	21	11	92	21	0,5-2
April	21	11	102	19	0,5-2
Maj	21	11	111	18	1-2,5
Juni	16	7	130	17	1-2,5
Juli	16	7	133	16	1-2,5
August	16	7	124	15	1-2,5
September	19	9	100	15	1-2,5
Oktober	19	9	86	16	0,5-2
November	19	9	86	17	0,5-2
December	25	14	89	19	0,5-2

### Tidevand

I sejlområdet kan der ved lavvande opstå tørlagte områder – og tidevandsforskellen er op til 1.6m.

## Sejlads ved New Zealand - Praktiske Tips

### Told & Immigration

Alle besøgende til New Zealand skal være i besiddelse af et pas der er gyldigt i seks måneder efter den dato du planlægger at rejse hjem.

### Etniske grupper i New Zealand

Europæiske, Maori, Asiatiske og Polynesere.

### Drikkepenge

Drikkepenge forventes ikke.

### Internetadgang

På marinaen

### Sejlinformation.

I New Zealandske farvande, bruges det international A-system, og ikke B-systemet der bruges Caribien. Når du forlader havnen, skal de røde lygter være til styrbord og de grønne til bagbord (det modsatte af B-systemet).

### Cruising Information

Det beskyttede farvand ved Bay Of Islands og den lette sejlads, gør at besøgende sejlere kan bruge hele området som deres egen store legeplads – og der er nem adgang til alle øerne, deres gangstier og strande.

### Vaccinationer

New Zealand er generelt fri for smitsomme sygdomme.