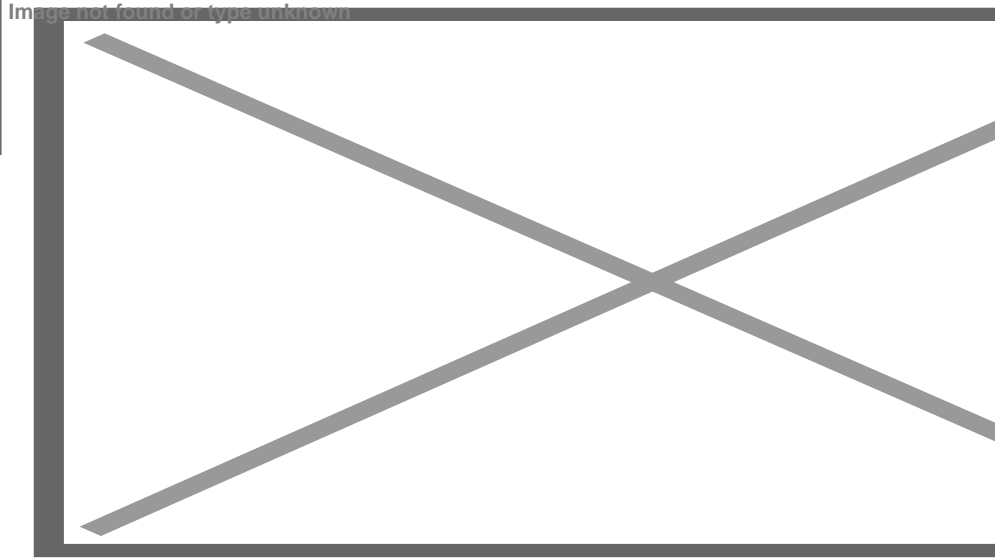


Langkawi



Gå ombord på et sejladseventyr fyldt med ingredienser fra det magiske Østen. Langkawi er beliggende på Malaysias nordvest kyst – og der kan sejles her året rundt. De imponerende landskaber, frodige jungler, varme smaragdgrønne hav og spektakulære hvide strande – er grundene til at Langkawi har fået status som Geopark af Unesco. Med ideelle sejladsforhold og masser af nærliggende attraktioner at udforske – er dette et eventyr du ikke vil gå glip af.


Malaysia kendetegnes ved en mangfoldig kultur og sin verdensberømte kogekunst, samt indbyggernes afslappede, men energiske livsstil. Hvis du kan løsrive dig fra det malaysiske køkken - tilbyder en sejlerferie i Langkawi sikre forhold og naturskøn sejlads i lunt vand og med smukke strande overalt. For de mere eventyrlystne, findes her også formidabel dykning.

Malaysias unikke smeltedigel af kulturer, gør at en sejlerferie her ikke kan undgå at blive en stor kulturel oplevelse – ligesom den bjergtagende natur og de lokales imødekommenhed, tilføjer et ekstra krydderi til oplevelsen.

Sejladsmuligheder

En sejlerferie i Malaysia starter ved Langkawi-øgruppen, der består af 99 øer og ligger i det betagende Andamanhav. Der er ligeledes mulighed for at besøge de sydlige thailandske øgrupper Butang og Turatao. Farvandet er beskyttet af den malaysiske halvø, og undgår fuldstændigt den nordøstlige vintermonsun, og nyder endda godt af vintersolen når de østlige dele af landet er oversvømmede. Temperaturerne svinger mellem 22° - 28° og vindstyrken er på 5-20 knob året rundt.

Højdepunkter



- Fortryllende sejlsområder
- Fantastisk madkultur
- Unik kultur
- Smukke vige og strande
- Spektakulære landskaber



Attraktioner

Datai Bay

Image not found or type unknown

En kort sejlads mod nord fra Telega Harbour Marina, tager dig til Datai Bay – hvor man blandt andet kan finde imponerende tropiske træer og nyde udsigten over Andamanhavet og over mod Thailand. Datai Bay er exceptionel for svømning og snorkling, og er desuden hjem for de to resorts Datai og Andaman – to af Langkawis mest eksklusive femstjernede hoteller. Tag på udforskning i din dinghy eller svøm i den spektakulære bugt, med en skøn sandstrand og frodig tropisk regnskov. Der er en streng smart-casual dresscode på hotellerne, og du er mere end velkommen til at bruge faciliteterne, så længe du betaler!

Hotellerne er udført i en betagende arkitektur og er verdensberømte som gemmesteder for de kendte (husk din autografbog) – men de fleste vil nok finde at mad/drikke ligger til den dyrere side.

Liggemuligheder

Kast anker i 5-6 meters vand på vestsiden af bugten i sydvestsæsonen.

I nordøst-sæsonen er det bedre at kaste anker på østsiden af bugten nær Andaman Hotel, men vær på vagt overfor det lavvandede rev foran – og gå i land i midten af bugten.

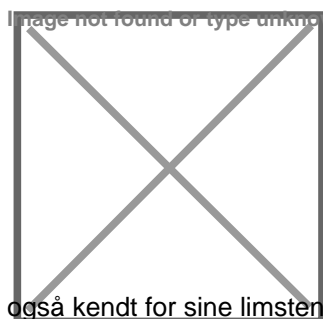
Highlights

Besøg Temurun-vandfaldet, krokodillefarmen og gå på opdagelse i regnskovens dyb.

Faciliteter

Der findes faciliteter ved begge resorts – men betaling er påkrævet.

Gubang Darat Monkey Creek



Gubang Darat er en lille ø på den sydvestlige del af Dayang Bunting – og ligger ca. 10 sømil fra bådudlejningsbasen på Langkawi. Øen Dayang Bunting er kendt for at være den andenstørste ø i Langkawi-øgruppen, og har fået sit navn fra Tasik Dayang Bunting - der er den største sø på Langkawi. Både søen og øen er indhyllet i mystik – fra en tid hvor nymfer og ånder var en levende del af de indfødtes verden.

Søen ligger i øens midte og er omgivet af tropisk regnskov. Gubang Darat er også kendt for sine limstensbakker og mange eksotiske dyr. Strandene er udsøgte og svømningen og snorklingen er noget af bedste i området.



Liggemuligheder

Sejl ind fra begge ender og kast anker på en dybde på 7-11 meter. Ankerpladsen er beskyttet i begge sæsoner og har en fremragende holdebund.

Highlights

Hop mellem øerne, svømning/snorkeling, udforskning af regnskoven

og den mystiske sø.

Pulau Beras Basah Island



Man kan opsummere ubeboede Pulau Beras Basah Island med nogle få

willægsord – nemlig uberørt, attraktiv, smuk og fredfyldt. Pulau Beras Basah betyder "Island of Wet Rice", og er lokaliseret på vestspidsen af Langkawi – og er sikkert en af de bedst kendte øer i gruppen.

Her er der frodig jungle og bjerge der knejser majestætisk i baggrunden. Man kan kaste sig ud i adrenalinpumpende aktiviteter for de eventyrlystne – f.eks. ture i bananbåd og paragliding. Hovedattraktionerne er dog den altomfavnende

fredfyldthed og den smukke natur.

Her findes kun et lille toilet, samt en lille bod der sælger sodavand. Husk at tage en bog og et strandhåndklæde med i land – samt noget at spise. Hvis du har lyst til at udforske videre kan du tage på en arrangeret bådtur til Pulau Daying Bunting og Palua Singa Besar.

Liggemuligheder


Kast anker på 5-7 meters vand, mellem Pulau Kentot Besar og Pulau Beras Basah - ud for den større ø's nordlige strand. Pas på klipperne i den vestlige ende af bugten.

Highlights

Svømning, snorkling, bananbåd og parasailing.

Faciliteter

En lille butik og toiletter.



Royal Langkawi Yacht Club

Klubben åbnede i 1996 og har etableret sig som en af hovedkræfterne bag genfødslen af sejlads i Malaysia. Den er designet til at gå i et med den omkringliggende natur og Pantai Cenang

Beach – og alle øens attraktioner er tæt på.

Pantai Cenang Beach er en af Malaysias mest udviklede strande – kysten er et vidunderligt mix af frodige palmer, klart turkisblåt vand og blødt hvidt sand. Her er desuden et stort udvalg af restauranter, ligesom Malaysias største undervandsakvarium også findes her. Kuah By er kun en 7 minutters gåtur væk og tilbyder toldfri handel og et spændende kunstgalleri.

Liggemuligheder


Ved marinaen.

Highlights

Besøg Pantai Chang, shop i Kuah By – malaysisk madkunst.

Faciliteter

Vand, elektricitet, trådløst internet, bade og toiletter, tøjvask, swimmingpools, barer og restauranter.



Vejr og Vind


Sejlervej ved Langkawi, Malaysia

Farvandet omkring Langkawi er velbeskyttet af fastlandet og de mange spændende øer sikrer fremragende og sikker sejlads hele året rundt. Der er en våd/tør-sæson, men de oplever ikke cykloner.

Sæsonerne er baseret på monsunerne, der påvirker vejret og

vindretningerne. Nordøst-monsunen begynder i november, og bringer lette til moderate nordøstlige vinde mellem 10-20 knob, køligere temperaturer og tørrere forhold. I maj begynder sydvestmonsunen. Sydvestlige vinde styrkes gradvist til mere end 20 knob, når regnsæsonen er på sit højeste – hvilket sker omkring september og oktober. I løbet af de andre måneder i regnsæsonen, kan du forvente et lejlighedsvist og kraftigt eftermiddagsregnvejr – men også at aftenen oftest er rolig og tør.

Fra juli gennem februar er dagsgennemsnitstemperaturen på 32°C og natten er den på 16°C. Det er varmere fra marts og gennem juni. Tidevandsforskellen kan blive mere end otte fod og man skal tage højde for den, både når man navigerer og når man ankrer op. Navigation foregår ved øjemål, men hold godt øje med søkortet og gps'en for at undgå de mange koralrev. En sejlerferie ved Langkawi passer til sejlere, der er fortrolige med basal kystnavigation.



Sejlads i Malaysia – Praktiske Tips

Vaccinationer

Se sidste nyt og anbefalinger under www.vaccination.dk.

Pas / visum

Pas skal være gyldigt 6 mdr. efter afrejse fra området. Intet visumkrav ved besøg under 30 dage – check dog www.um.dk

Bagage

Vi anbefaler, at bagagen under flyrejsen aflåses med en lille hængelås. Toldmyndighederne er meget opmærksomme på smuglervarer. Andre personer kan – selv efter check-in af bagage – anbringe narkotika i tasken. Myndighederne vil af sikkerhedsgrunde ofte forsegle bagagen ved afrejse fra området.

Check-In

Det bliver helt mørkt kl. 18.30. Afsejling vil derfor ikke være mulig efter kl. 17.00, da man skal ligge for anker kl. 17:30.

Begrænsninger

Der kan ikke sejles uden for de nationale malaysiske farvande uden forudgående aftaler med basen. Kun bestemte både er afsat hertil. Bl.a. til envejssejladser. Der skal i givet fald udklareres og indklareres og betales en afgift for udstedelse af de relevante officielle papirer.

Cruising tax

I Malaysia betales afgift for at sejle til de thailandske øer.

Proviant

Typisk vil man ligge for svaj i farvandet. Provianteringsmulighederne er meget begrænsede, og derfor kan det være en god idé altid at have provianteret til nogle dage.


Deciderede restauranter eller lokale spisesteder i strandkanten findes nogle steder. Lokale fiskerbåde har også lidt salg på øerne.

Vi anbefaler at man forudbestiller proviant.

Tidevand

Tidevandsforskel på op til ca. 2-3 meter. Tabeller udleveres på basen. Der kan være 1/2 – 2 knob strøm. Ved badning fra båden skal man hænge en line agterud med en fender, da strømmen kan være kraftigere, end vi kan svømme op. Kik altid efter børn - og voksne - under svømning fra båden.

Ankring



Der kan sejles rimeligt tæt til kysten - vær dog opmærksom på korallerne. Korallerne er i særklasse. Mange koralrev med dets fantastiske dyre- og fiskeliv er blevet ødelagt af sejlere med en slæbende ankerkæde. Tag højde for det, når I ankrer op og sejler ind til stranden med dinghyen. Nogle steder afdækkes koralrevet ved lavvande, og landgang / tilbagetur bliver umulig (vi har selv prøvet det i buldermørke), så gå i land ved sandbund. Ved landgang i

gummibåden lægges denne meget højt op på stranden med fortøjning til land, så den ikke driver væk, når højvandet kommer tilbage.

Bøjer

Der er nogle steder udlagt bøjer. Disse bør undgås, da de flytter sig og er upålidelige – de er mere for lokale fiskere.

Barbecue

skal benyttes på båden og ikke på stranden. Husk trækul.

Strandene

I vandet forekommer brandmænd "stinging jelly fish" og i strandkanten ved sten og koraller flotte sorte søpindsvin "sea urchins". Søslanger (sea snakes) er sjældne, de er meget sky og ses næsten aldrig - de flygter mellem klippestykkerne på dybere vand. Et bid kræver lægetilsyn. I vil møde flokke af delfiner, og måske hvalhagen (stor og ganske ufarlig). Der findes små revhajer - de har ingen tænder, og udgør ingen fare.

Dykning

Scuba-diving er kun tilladt med Padicertifikat – spørg på basen.

Ferietips

Religion

I Malaysia er flest Muslimer – men også Buddhister, Kristne, Hinduer. Husk ved besøg i templer, at skuldre og ben / fødder bør være tildækket (pæn påklædning generelt). Husk strømper / sokker, da skoene stilles udenfor templet – ligesom i private hjem. På nogle af øerne er de lokale "sea-gipsies" muslimer, så ved landgang / besøg i deres fiskerlandsbyer og i junglesamfund bør den lokale "dresscode" respekteres. Tag en T- shirt og shorts på (både mænd og kvinder), eller slå en sarong / stort strandtørklæde, som kvinderne lokalt gør, omkring livet.

Drik rigeligt med væske (et par liter vand mindst om dagen) og drik rent – kun fra flaske med banderole. Pas på isterninger i små barer. Isterninger købt i pose – også de fra basen udleverede – er fremstillet af drikkevand.

Taxa



Det anbefales at have en lille seddel med hotellets / udflugtsstedets navn og adresse skrevet på det lokale alfabet. De lokale taxi kan ikke altid læse engelsk eller forstå et vejkort. I byerne er der mulighed for Meter-Taxi. Dvs. at der køres til fast taxameterpris (tillæg efter midnat) og dette er langt det billigste. Alternativt er der privattaxi, hvor prisen bør aftales på forhånd. TUK-TUK er de typiske knallert taxi, der kører hurtigt og overalt i byen. Aftal altid prisen forud.

Sikkerhed

Penge, værdisager, pas etc. bør nok medbringes på jer selv, når I rejser rundt eller går i land - der er ingen grund til at friste svage sjæle. Dertil skal det siges, at vi har følt os trygge overalt på vores færden, selv i de mindste gyder. Vi har aldrig haft uvelkomne gæster ombord under sejlturen - men dog et hyggeligt besøg af de lokale fiskere eller beboere i longtail boats, der gerne tilbyder en tur ombord - evt. en udflugt (efter aftalt pris) gennem mangrove sumpene ind til "Gipsy Village" - en af fiskerbyerne, hvor alt er bygget på pæle i vandet. Her er der også mulighed for at få suppleret med lidt proviant.

Valuta

Ved ankomsten til international lufthavn anbefales veksling.

Malaysia: Møntfoden hedder ringgit (MYR). 1 ringgit = 100 sen

I større byer kan der veksles i banker og på lokale vekslekontorer (Exchange Office). Der kan også veksles på hoteller bl.a. på marinaen, men kursen er mindre fordelagtig.

- Medbring US\$ - det giver bedste vekslekurs.
- Credit Cards kan anvendes i banker, større butikker og restauranter. Kan kun i begrænset omfang anvendes ude i sejlområdet.